


Partez à la rencontre
de la Vallée de l'Argenton
à travers ses paysages pittoresques.
Venez flâner dans des espaces
naturels remarquables et découvrir
le patrimoine bâti historique
au détour de petites routes.

Départs

Voulmentin, quartier de la Gare
Argenton les Vallées, place Léopold-Bergeon
Massais, place de l'Église
Argenton-l'Église (Bagneux), place de l'Église


Distance : 54 km

ARGENTON LES VALLÉES



L'Argenton

ARGENTON LES VALLÉES



6 Le Clos de l'Oncle Georges

VOULMENTIN

2 La chapelle St-Ouen



ARGENTON LES VALLÉES

BREUIL SOUS-ARGENTON

SANZAY



3 Le château de Sanzay
ARGENTON LES VALLÉES (Sanzay)

VOULMENTIN

1 Le Grand Pont



QUARTIER ST-CLÉMENTIN

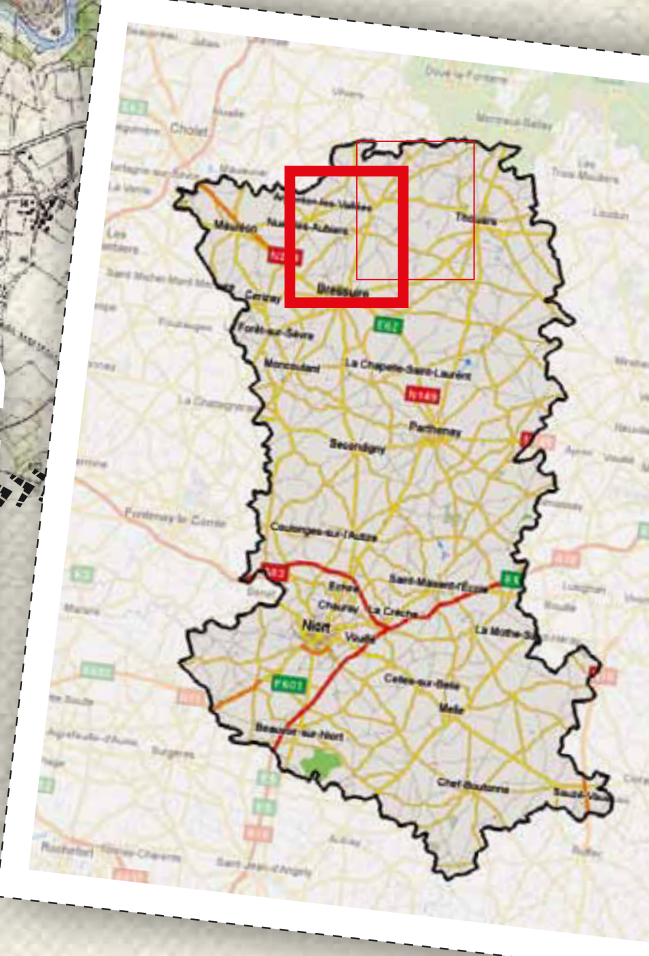
LA COUDRE

QUARTIER VOULTEGON

DÉPART

VOULMENTIN

QUARTIER VOULTEGON



SERVICES



Point information



Site à découvrir



Produits du terroir



Commerce et restauration



Hébergement



Aire de pique-nique

CONTACTS

Argenton les Vallées, Maison des services
et antenne office de tourisme > 05 49 65 12 12
Bressuire, office de tourisme > 05 49 65 10 27
Thouars, office de tourisme > 05 49 66 17 65
Communauté d'agglomération du Bocage bressuirais
> 05 49 81 19 00
Communauté de communes du Thouarsais
> 05 49 66 77 00

www.tourisme-bocage.com
www.tourisme-pays-thouarsais.com
www.agglo2b.fr
www.thouars-communaute.fr
www.deux-sevres.com

Quartier St-Clémentin
(114 m)

La Coudre
(137 m)

Argenton les Vallées
(77 m)

Le Breuil
sous-Argenton
(106m)

Ulcot
(105 m)

VOULMENTIN 5

Conception graphique : www.alocast.fr / Crédit photo : Communauté de Communes de l'Argentonais (Guillaume Koch, Anne Feraudou et Christophe Brunel), Comité général des Deux-Sèvres (Philippe Wall).
Extraits de carte : 1/25000 © IGN PARIS - 2014. Autorisation n° 211420. Imprimé sur papier issu de forêts gérées durablement.

BAGNEUX



SERVICES

-  Point information
-  Site à découvrir
-  Produits du terroir
-  Commerce et restauration
-  Hébergement
-  Aire de pique-nique


N° URGENCE

-  **18**
Pompiers
-  **112**
Toutes urgences
-  **15**
SAMU
-  **17**
Police Gendarmerie

CIRCUITS

-  Véloroute la Vallée de l'Argenton
-  La Voie Verte Vv2
-  Véloroute le Thouet à vélo

ARGENTON-L'ÉGLISE (Bagnaux)



L'Église de Bagnaux

BOUILLÉ-ST-PAUL



BOUILLÉ-ST-PAUL

MASSAIS

Le site des Éboulis



MASSAIS

Le pont de Preuil



BOUILLÉ-ST-PAUL

QUELQUES CONSIGNES À RESPECTER

- Partez équipé (casque, kit de réparation vélo et eau)
 - Évaluez la visibilité de votre vélo (feux, bandes réfléchissantes...)
 - Respectez le Code de la route, roulez bien à droite et en file indienne
 - Sans indication de signalétique, poursuivez votre chemin tout droit
 - N'abandonnez aucun débris
 - Respectez les sites que vous allez traverser
- Soyez vigilant sur cette voie partagée**

TABLEAU DES DISTANCES ENTRE LES PRINCIPALES COMMUNES

Bagnaux	6	Argenton-l'Église							
	15	9	Bouillé-St-Paul						
	17	11	2	Massais					
	25	19	10	8	Ulcot				
	33	27	18	16	8	Le Breuil-sous-Argenton			
	35	29	20	18	10	2	Argenton les Vallées		
	46	40	31	29	21	13	11	La Coudre	
	54	48	39	37	29	21	19	8	
									Voulmentin (quartier de la gare)

Pour utiliser ce tableau, il suffit de faire le croisement entre les 2 communes de votre choix.
Exemple : distance en km entre Massais et La Coudre : 29 km.

IDÉE DE PARCOURS

- Voulmentin (ancienne gare de Voultegon) – Argenton les Vallées => 18 km (aller) > durée 1 h 30 - niveau modéré
- Argenton les Vallées – Massais => 18 km (aller) > durée 1 h 30 - niveau soutenu
- Massais – Bagnaux => 17 km (aller) > durée 1 h 10 - niveau facile

Vous découvrirez, notamment, le long de la Véloroute :

- > Du patrimoine historique
 - ♦ le Grand Pont
 - ♦ le village de St-Clémentin à Voulmentin
 - ♦ la chapelle des Rosiers et la Chapelle St-Ouen
 - ♦ le château de Sanzay et ses douves (Espace Naturel Sensible)
 - ♦ la chapelle de l'Hermitage
 - ♦ la cité d'Argenton les Vallées avec ses ponts et ses églises classés Monuments historiques
 - ♦ le pont de Preuil
 - ♦ l'église et le cimetière de Bagnaux à Argenton-l'Église
- > Du patrimoine naturel
 - ♦ la vallée encaissée de l'Argenton classée site Natura 2000 (entre Argenton les Vallées et Massais)
 - ♦ le site du Clos de l'Oncle Georges (Espace Naturel Sensible)
 - ♦ le site du Lac d'Hautibus
 - ♦ le site de la Passerelle d'Auzay (Espace Naturel Sensible)
 - ♦ le site des Éboulis à Massais (Espace Naturel Sensible)
 - ♦ le site de la Passerelle des Planches



Ulcot (105 m)

Massais (95 m)

Bouillé-St-Paul (96 m)

Le pont de Preuil (60 m)

Argenton-l'Église (57 m)

Bagnaux (42 m)

